
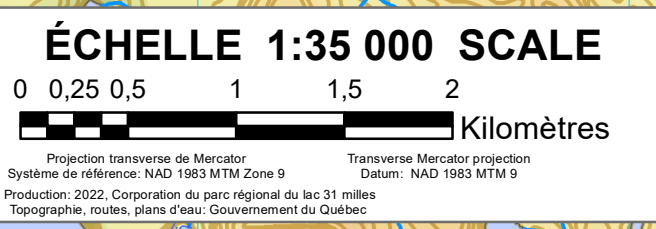
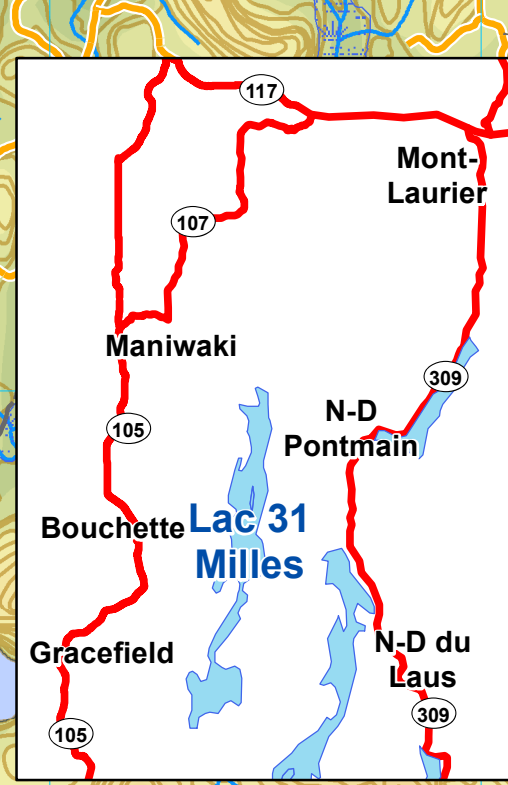


Lac des Trente-et-Un-Milles



- ### Légende
-  Mise à l'eau
 -  Stationnement
 -  Sentiers Pédestres
 -  Camping de roulettes
 -  Aire de repos
 -  Camping Rustique
 -  Prêt-à-Camper
 -  Route pavée
 -  Chemin non pavé
 -  Chemin Secondaire
 -  4x4 - VTT
 -  Limites Municipales



Projection transverse de Mercator
Système de référence: NAD 1983 MTM Zone 9
Transverse Mercator projection
Datum: NAD 1983 MTM 9
Production: 2022, Corporation du parc régional du lac 31 milles
Topographie, routes, plans d'eau: Gouvernement du Québec